









# SYNDICAT INTERCOMMUNAL D'ASSAINISSEMENT RATIONNEL DE LA VALLEE D'AUBETTE

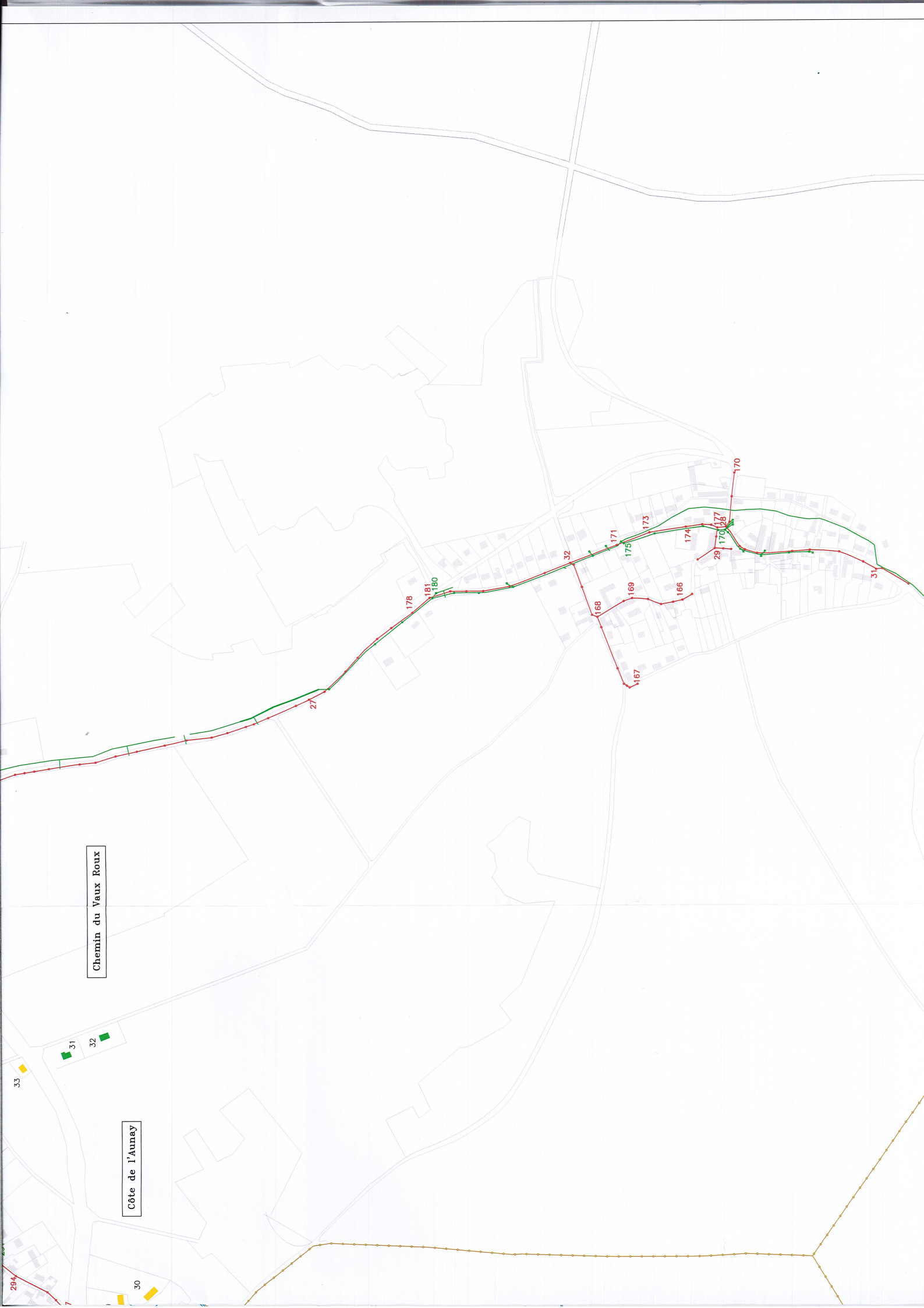
ETUDE DE SCHEMA DIRECTEUR D'ASSAINISSEMENT

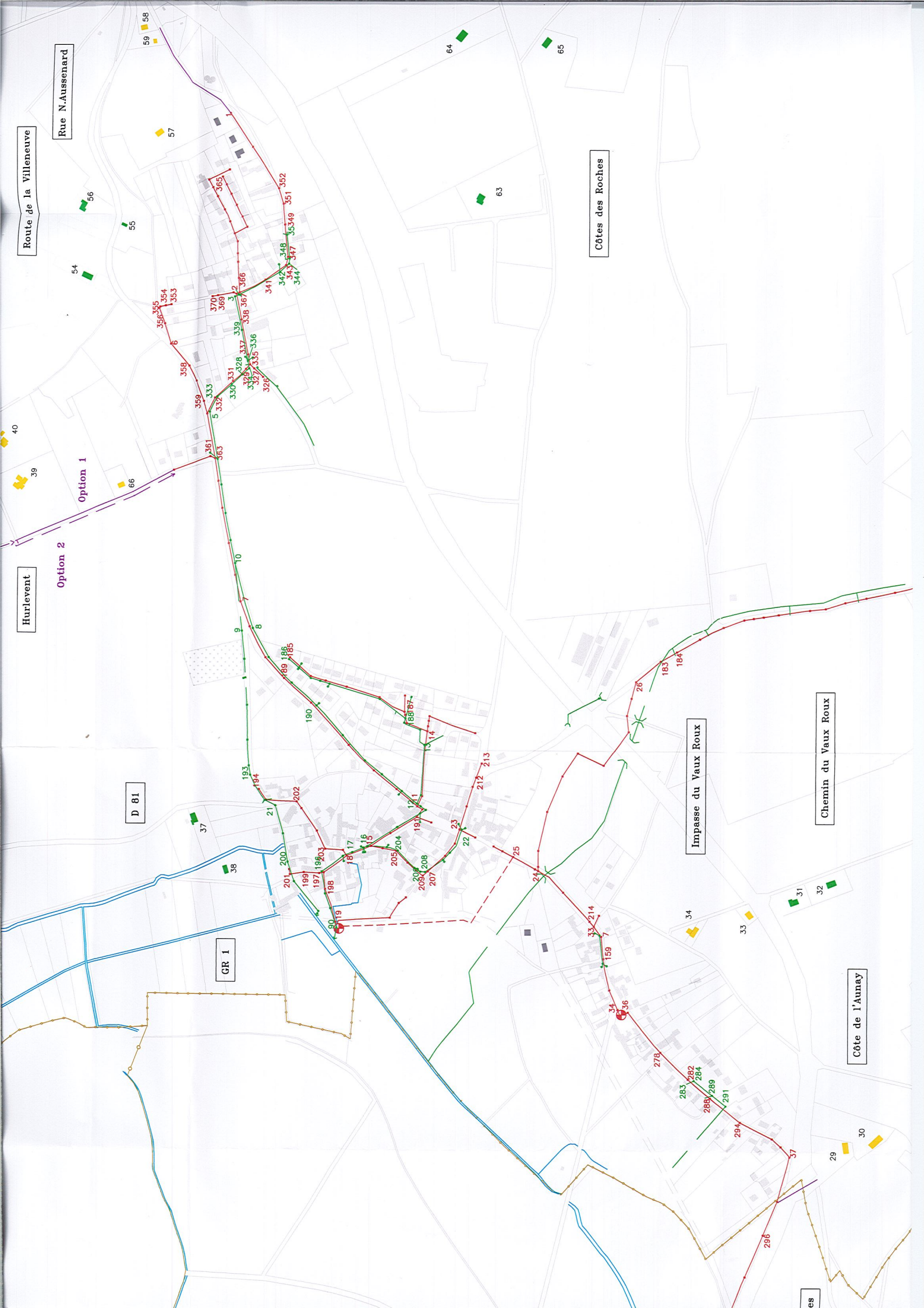
## CARTE SCENARIO 2

-  Groupement Exclu
-  Groupement Possible
-  Groupement Indispensable
-  Réseau à créer
-  Réseau eaux usées existant
-  Réseau eaux pluviales existant
-  Conduite de refoulement
-  Poste de refoulement

Chemin du Vaux Roux

Côte de l'Aunay





Route de la Villeneuve

Rue N.Aussenard

Hurlevent

Côtes des Roches

Impasse du Vaux Roux

Chemin du Vaux Roux

Côte de l'Aunay

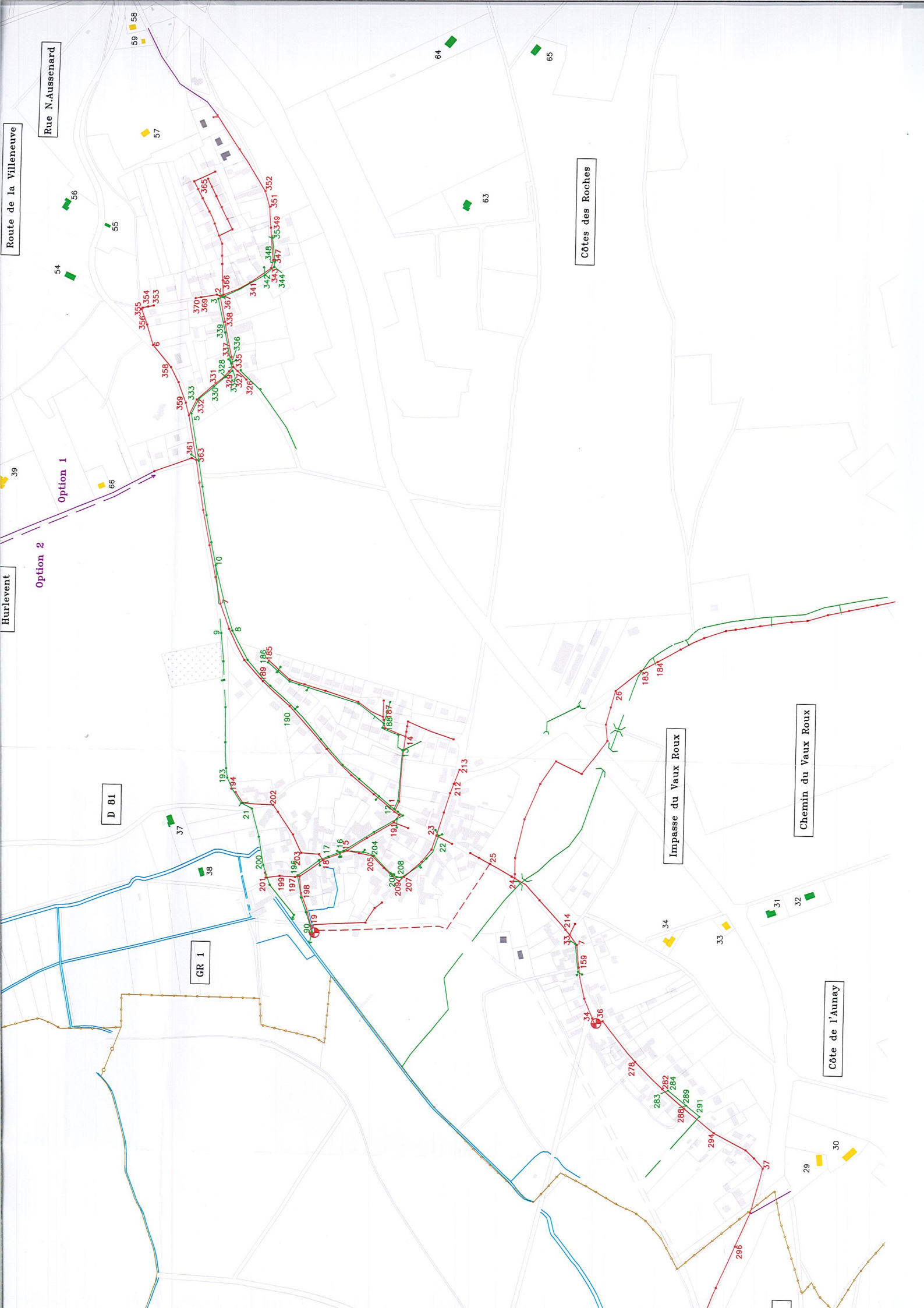
D 81

GR 1

Option 1

Option 2

es



Route de la Villeneuve

Rue N.Aussenard

Hurlevent

Côtes des Roches

Impasse du Vaux Roux

Chemin du Vaux Roux

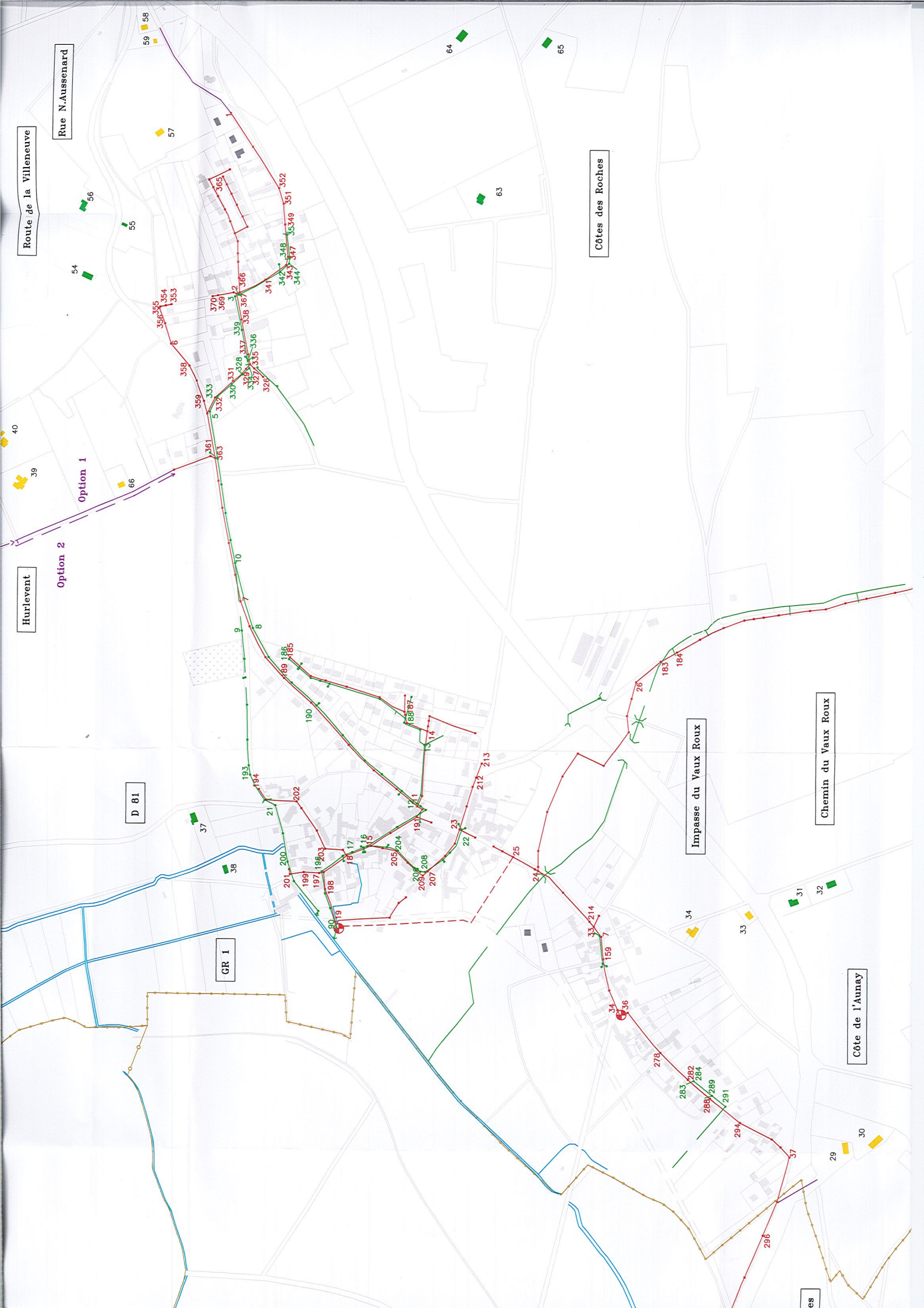
Côte de l'Aunay

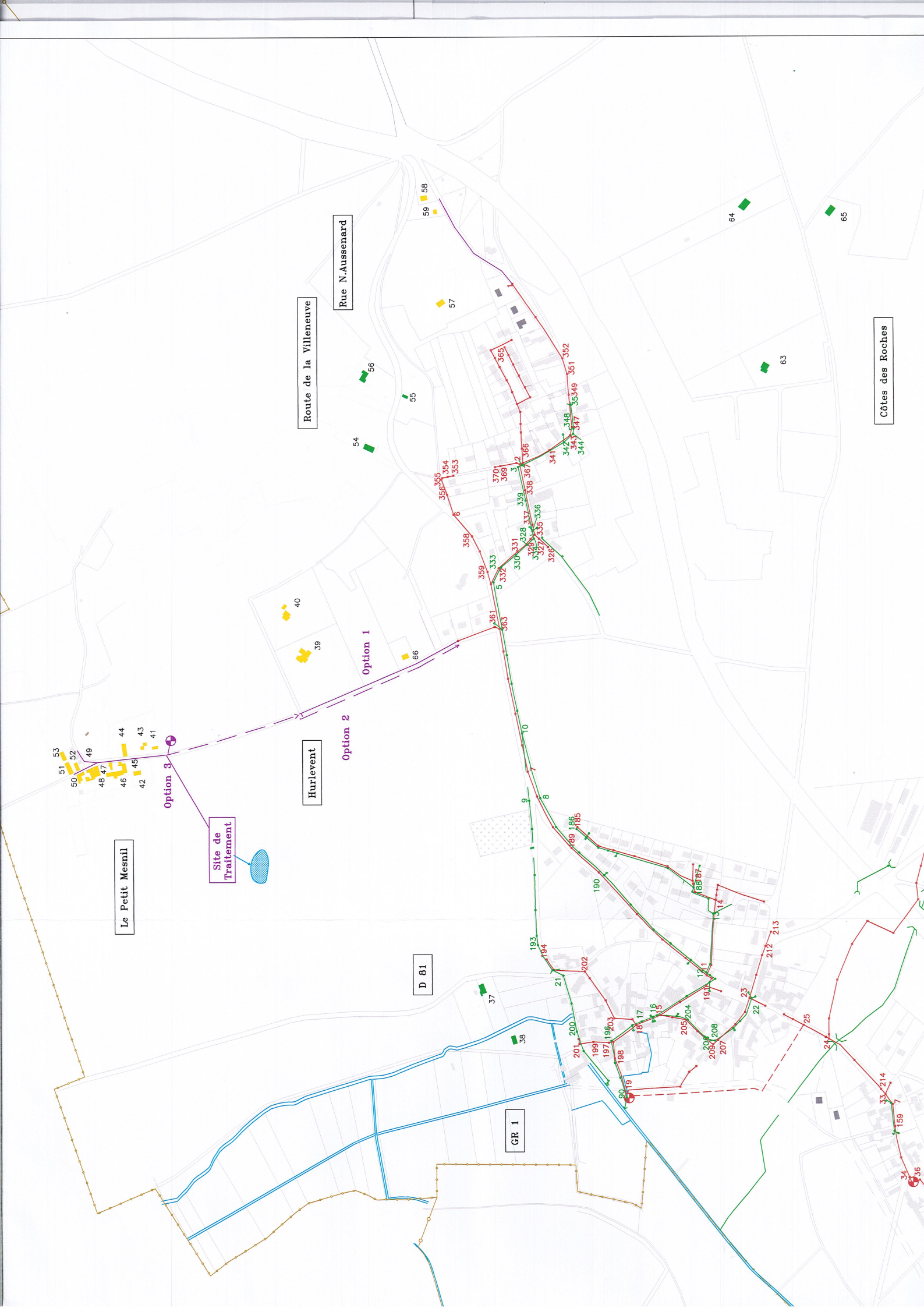
D 81

GR 1

Option 1

Option 2





Le Petit Mesnil

Site de  
Traitement

Hurlevent

Route de la Villeneuve

Rue N.Aussenard

D 81

GR 1

Côtes des Roches

Option 3

Option 2

Option 1

51 52 49 48 47 46 45 44 43 42 41

39 40 66

54 55 56 57 58 59

64

65

63

37 38

190 189 186 185

193 194

202

199 197 198 193

18 17 16 15

205 204

206 208 207

191 192

209 210

212 213

22 23

24 25

33 34 35 36

361 363

359 358

356 355 354 353

370 369

330 331 329 328

332 333 334 335 336

327 326

338 367 366

341 342 343 344

348 347 346

353 354 351 352